

1006754aa9130c0c8e807e806a030d0be

COPIA AUTÉNTICA que puede ser comprobada mediante el Código Seguro de Verificación en <https://oat.mogan.es:8448/ventanilla/validacionDoc/index.jsp?entidad=MOGAN>

ANEJO III

FICHAS INVENTARIO GENERAL DE BIENES Y DERECHOS

Documento firmado por:	Cargo:	Fecha/hora:
CARINA ISABEL HERNANDEZ GARCIA	Técnica Municipal	13/03/2024 13:12



ILUSTRE AYUNTAMIENTO DE MOGAN

INVENTARIO GENERAL DE BIENES Y DERECHOS
DEPARTAMENTO DE PATRIMONIO

VALTECNIC
SOCIEDAD DE TASACION

FECHA 2.015

EPIGRAFE 1º.- BIENES INMUEBLES TERRENOS


Nº INVENTARIO **1.2.00163.05**

HOJA 1/5

IDENTIFICACION	DENOMINACION PARCELA 20. PLAN PARCIAL PLAYA DEL CURA				
	LOCALIZACION/PARAJE 20-LORIETA DE ACCESO CTRA GC-500. PLAYA DEL CURA		NATURALEZA PATRIMONIAL	CODIGO CONTABLE 2000	
	NATURALEZA CATASTRAL RÚSTICA	POLIGONO	MANZANA	PARCELA	
DATOS LEGALES	FORMA DE ADQUISICION POR ATRIBUCIÓN DE LA LEY	FECHA DE ADQUISICION 9 / 5 / 1.972	NOTARIA		
	TITULO DE DOMINIO APROBACION DEFINITIVA DEL PLAN PARCIAL PLAYA DEL CURA			REGISTRO DE LA PROPIEDAD DE.-	
				FECHA INSCRIPCION //	
	TOMO 1360	LIBRO 485	FOLIO 35	FINCA 36825	INSCRIPCION 1
	PLANEAMIENTO NNSS 17 / 11 / 1.987	SITUACION URBANISTICA SUELO URBANO, TURISTICO CONSOLIDADO, APARCAMIENTO			
	DERECHOS REALES A FAVOR NO TIENE		DERECHOS REALES QUE GRAVAN NO TIENE		
	DERECHOS PERSONALES NO TIENE		RENTAS PRODUCIDAS NO TIENE		
SUELO	SUPERFICIE DE ESCRITURA	SUPERFICIE CATASTRAL	SUPERFICIE REAL 538,60 m²		
	NORTE.- VIA PUBLICA, ACCESO A LA CARRETERA GC-500 (ANTIGUA C-812)				
	SUR.- CARRETERA GC-500 (ANTIGUA C-812); BARRANCO DE PLAYA DEL CURA, CANALIZADO				
	ESTE.- BARRANCO DE PLAYA DEL CURA, CANALIZADO				
	OESTE.- VIA PUBLICA DE ACCESO A LA CARRETERA GC-500 (ANTIGUA C-812)				
ALUMBRADO SUFICIENTE	AGUA SUFICIENTE	JARDIN INSUFICIENTE			
ELECTRIC. SUFICIENTE	VIALES SUFICIENTE	SANEAM. SUFICIENTE			
MEJORAS URBANIZADO	APROVECHAMIENTO	EDIFICABILIDAD			
VALORACION	COSTE DE ADQUISICION 0,00 €	COSTE INVERSIONES 0,00 €	VALOR CATASTRAL 0,00 €	VALOR DE MERCADO 121.100,00 €	
	OBSERVACIONES SE UTILIZA ACTUALMENTE COMO APARCAMIENTO, SIN ASFALTAR.				
MODIFICACIONES POSTERIORES A LA FECHA DEL INVENTARIO				ALTA EN EL INVENTARIO: 10 / 2003	
	SELLO CORPORACION Y RUBRICA SECRETARIO				
DOCUMENTACION EXISTENTE					
SIGNATURA DEL ARCHIVO					

1996

Documento firmado por: CARINA ISABEL HERNANDEZ GARCIA	Cargo: Técnica Municipal	Fecha/hora: 13/03/2024 13:12
--	-----------------------------	---------------------------------





EPIGRAFE 1º.- BIENES INMUEBLES TERRENOS


Nº INVENTARIO **1.2.00163.05**

HOJA 2/5

FOTOGRAFIA



FOTOGRAFIA



1006754aa9130c0c8e807e806a030d0be



ILUSTRE AYUNTAMIENTO DE MOGAN

INVENTARIO GENERAL DE BIENES Y DERECHOS
DEPARTAMENTO DE PATRIMONIO

VALTECNIC
SOCIEDAD DE TASACION


FECHA 2.015

EPIGRAFE 1º.- BIENES INMUEBLES TERRENOS

Nº INVENTARIO **1.2.00163.05**

HOJA 3/5

FOTOGRAFIA



1006754aa9130c0c8e807e806a030d0be

COPIA AUTÉNTICA que puede ser comprobada mediante el Código Seguro de Verificación en <https://oat.mogan.es:8448/ventanilla/validacionDoc/index.jsp?entidad=MOGAN>

1998

Documento firmado por:

CARINA ISABEL HERNANDEZ GARCIA

Cargo:

Técnica Municipal

Fecha/hora:

13/03/2024 13:12



ILUSTRE AYUNTAMIENTO DE MOGAN

INVENTARIO GENERAL DE BIENES Y DERECHOS
DEPARTAMENTO DE PATRIMONIO

VALTECNIC
SOCIEDAD DE TASACION

FECHA 2.015

EPIGRAFE 1º.- BIENES INMUEBLES TERRENOS

Nº INVENTARIO **1.2.00163.05**

HOJA 5/ 5

PLANO



ESCALA GRAFICA
0 20 40 60 80 100m

PARCELA 20 DEL PLAN PARCIAL PLAYA DEL CURA	
PLANO:	EMPLAZAMIENTO
SUPERFICIE PARCELA:	538.60 m ²
ESCALA:	1/2000

2000



1006754aa9130c0c8e807e806a030d0be

COPIA AUTÉNTICA que puede ser comprobada mediante el Código Seguro de Verificación en <https://oat.mogan.es:8448/ventanilla/validacionDoc/index.jsp?entidad=MOGAN>

Documento firmado por: CARINA ISABEL HERNANDEZ GARCIA	Cargo: Técnica Municipal	Fecha/hora: 13/03/2024 13:12
--	-----------------------------	---------------------------------



ILUSTRE AYUNTAMIENTO DE MOGAN

INVENTARIO GENERAL DE BIENES Y DERECHOS
DEPARTAMENTO DE PATRIMONIO

VALTECNIC
SOCIEDAD DE TASACION

FECHA 2.015


EPIGRAFE 1º.- BIENES INMUEBLES TERRENOS

Nº INVENTARIO **1.2.00164.05**

HOJA 1/4

IDENTIFICACION	DENOMINACION PARCELA 21. PLAN PARCIAL PLAYA DEL CURA				
	LOCALIZACION/PARAJE 21-GLORIETA DE ACCESO CTRA GC-500. PLAYA DEL CURA		NATURALEZA PATRIMONIAL	CODIGO CONTABLE 2000	
	NATURALEZA CATASTRAL RÚSTICA	POLIGONO	MANZANA	PARCELA	
DATOS LEGALES	FORMA DE ADQUISICION POR ATRIBUCIÓN DE LA LEY	FECHA DE ADQUISICION 9 / 5 / 1.972	NOTARIA		
	TITULO DE DOMINIO APROBACION DEFINITIVA DEL PLAN PARCIAL PLAYA DEL CURA			REGISTRO DE LA PROPIEDAD DE.-	
				FECHA INSCRIPCION //	
	TOMO 1360	LIBRO 485	FOLIO 33	FINCA 36823	INSCRIPCION 1
	PLANEAMIENTO NNSS 17 / 11 / 1.987	SITUACION URBANISTICA SUELO URBANO, TURISTICO CONSOLIDADO, APARCAMIENTO			
	DERECHOS REALES A FAVOR NO TIENE		DERECHOS REALES QUE GRAVAN NO TIENE		
	DERECHOS PERSONALES NO TIENE		RENTAS PRODUCIDAS NO TIENE		
SUELO	SUPERFICIE DE ESCRITURA	SUPERFICIE CATASTRAL	SUPERFICIE REAL 515,20 m²		
	NORTE.- VIA PUBLICA Y BARRANCO DE PLAYA DEL CURA, CANALIZADO				
	SUR.- CARRETERA GC-500 (ANTIGUA C-812)				
	ESTE.- PARCELA 22 (SOLAR EDIFICABLE)				
	OESTE.- BARRANCO DE PLAYA DEL CURA, CANALIZADO				
ALUMBRADO SUFICIENTE	AGUA SUFICIENTE	JARDIN INSUFICIENTE			
ELECTRIC. SUFICIENTE	VIALES SUFICIENTE	SANEAM. SUFICIENTE			
MEJORAS URBANIZADO	APROVECHAMIENTO	EDIFICABILIDAD			
VALORACION	COSTE DE ADQUISICION 0,00 €	COSTE INVERSIONES 0,00 €	VALOR CATASTRAL 0,00 €	VALOR DE MERCADO 123.600,00 €	
	OBSERVACIONES ACTUALMENTE SE UTILIZA COMO APARCAMIENTO. ESTA SIN ASFALTAR.				
MODIFICACIONES POSTERIORES A LA FECHA DEL INVENTARIO				ALTA EN EL INVENTARIO: 10 / 2003	
	SELLO CORPORACION Y RUBRICA SECRETARIO				
DOCUMENTACION EXISTENTE					
SIGNATURA DEL ARCHIVO					

2001





ILUSTRE AYUNTAMIENTO DE MOGAN

INVENTARIO GENERAL DE BIENES Y DERECHOS
DEPARTAMENTO DE PATRIMONIO

VALTECNIC
SOCIEDAD DE TASACION

FECHA 2.015

EPIGRAFE 1º.- BIENES INMUEBLES TERRENOS


Nº INVENTARIO **1.2.00164.05**

HOJA 2/4

FOTOGRAFIA



FOTOGRAFIA



1006754aa9130c0c8e807e806a030d0be

COPIA AUTÉNTICA que puede ser comprobada mediante el Código Seguro de Verificación en <https://oat.mogan.es:8448/ventanilla/validacionDoc/index.jsp?entidad=MOGAN>

Documento firmado por: CARINA ISABEL HERNANDEZ GARCIA	Cargo: Técnica Municipal	Fecha/hora: 13/03/2024 13:12
--	-----------------------------	---------------------------------



ILUSTRE AYUNTAMIENTO DE MOGAN

INVENTARIO GENERAL DE BIENES Y DERECHOS
DEPARTAMENTO DE PATRIMONIO

VALTECNIC
SOCIEDAD DE TASACION

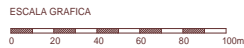
FECHA 2.015

EPIGRAFE 1º.- BIENES INMUEBLES TERRENOS


Nº INVENTARIO **1.2.00164.05**

HOJA 4/4

PLANO



PARCELA 21 DEL PLAN PARCIAL PLAYA DEL CURA	
PLANO:	EMPLAZAMIENTO
SUPERFICIE PARCELA:	515.20 m ²
ESCALA:	1/2000



1006754aa9130c0c8e807e806a030d0be

COPIA AUTÉNTICA que puede ser comprobada mediante el Código Seguro de Verificación en <https://oat.mogan.es:8448/ventanilla/validacionDoc/index.jsp?entidad=MOGAN>

2004

Documento firmado por: CARINA ISABEL HERNANDEZ GARCIA	Cargo: Técnica Municipal	Fecha/hora: 13/03/2024 13:12
--	-----------------------------	---------------------------------